

## Secretaria de Meio Ambiente e Desenvolvimento Sustentável - SEMAD

### Centro de Informações Meteorológicas e Hidrológicas do Estado de Goiás - CIMEHGO

#### Sala de Situação de Monitoramento de Riscos e Desastres Naturais

Visite: <https://www.meioambiente.go.gov.br/cimehgo> ou <https://www.cimehgo.meioambiente.go.gov.br/>

 [@cimehgo.semad](https://www.instagram.com/cimehgo.semad)

Boletim nº: 0067

Elaborado na data: 17/03/2022

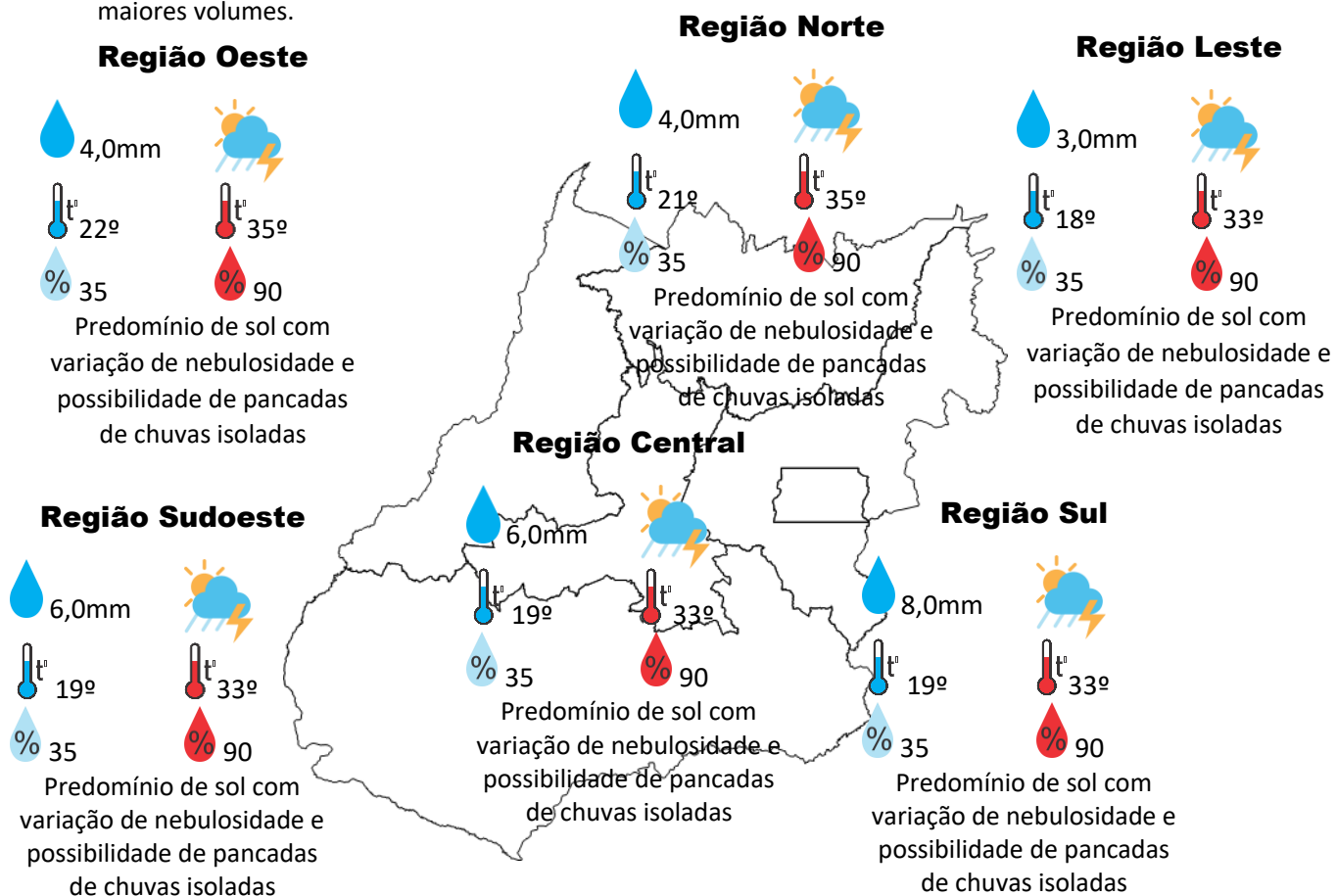
Previsão para data: 20/03/2022

### Informações do Tempo para o Estado

**Segunda-feira** com predomínio de sol e variação de nebulosidade, temperaturas em elevação e possibilidade de pancadas de chuva em áreas isoladas em decorrência da passagem de uma frente fria pela região sudeste do Brasil que pode influenciar com o transporte de umidade.

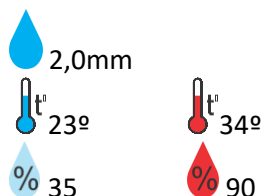
**Capital:** com predomínio sol e variação de nebulosidade, com possibilidade de pancadas de chuvas isoladas, temperatura máxima podendo chegar aos 32°C e umidade relativa do ar variando entre 35% a 90%, o nascer do sol será às 06:21hs e o pôr do sol às 18:27hs.

**Prognóstico semanal para Estado:** na segunda-feira temos o avanço de uma frente fria pela região sudeste do Brasil, com isso poderemos ter a possibilidade de pancadas de chuvas em pontos isolados em nosso Estado, de terça até sexta-feira teremos predomínio de sol e possibilidade de chuvas esparsas, no próximo sábado teremos o avanço de uma outra frente fria que poderá influenciar nas condições do tempo em Goiás, provocando pancadas de chuvas isoladas com maiores volumes.



## Previsão para alguns municípios:

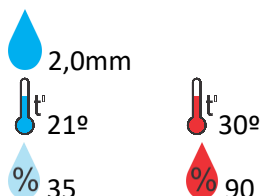
### Porangatu



Predomínio de sol com  
variação de nebulosidade e  
possibilidade de pancadas de  
chuvas isoladas

### Rio Verde

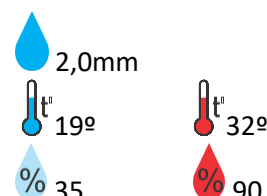
### Catalão



Predomínio de sol com  
variação de nebulosidade e  
possibilidade de pancadas de  
chuvas isoladas

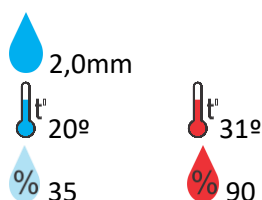
### Luziânia

### Jataí



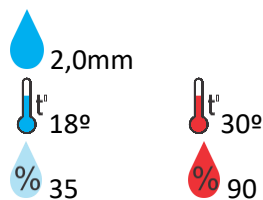
Predomínio de sol com  
variação de nebulosidade e  
possibilidade de pancadas  
de chuvas isoladas

### Anápolis



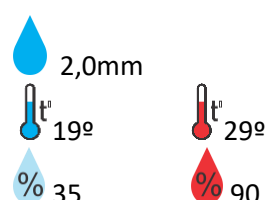
Predomínio de sol com  
variação de nebulosidade e  
possibilidade de pancadas  
de chuvas isoladas

### Goiânia



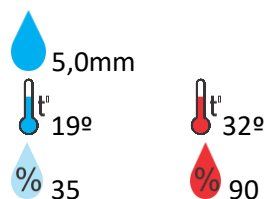
Predomínio de sol com  
variação de nebulosidade e  
possibilidade de pancadas  
de chuvas isoladas

### Itumbiara



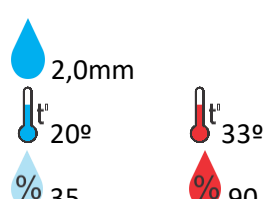
Predomínio de sol com  
variação de nebulosidade e  
possibilidade de pancadas  
de chuvas isoladas

### Ouvidor



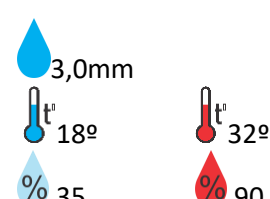
Predomínio de sol com  
variação de nebulosidade e  
possibilidade de pancadas  
de chuvas isoladas

### Goiandira



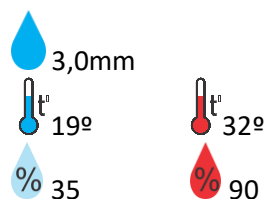
Predomínio de sol com  
variação de nebulosidade e  
possibilidade de pancadas  
de chuvas isoladas

### Três Ranchos

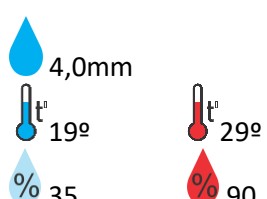


Predomínio de sol com  
variação de nebulosidade e  
possibilidade de pancadas de  
chuvas isoladas

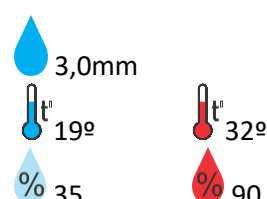
### Cumari



Predomínio de sol com  
variação de nebulosidade e  
possibilidade de pancadas  
de chuvas isoladas

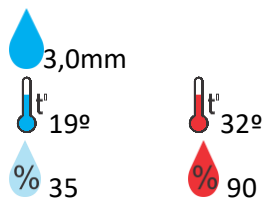


Predomínio de sol com  
variação de nebulosidade e  
possibilidade de pancadas  
de chuvas isoladas



Predomínio de sol com  
variação de nebulosidade e  
possibilidade de pancadas  
de chuvas isoladas

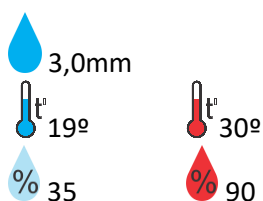
### Anhanguera



Predomínio de sol com  
variação de nebulosidade e  
possibilidade de pancadas  
de chuvas isoladas

### Cristalina

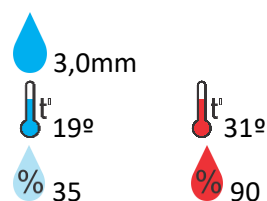
### Ipameri



Predomínio de sol com  
variação de nebulosidade e  
possibilidade de pancadas  
de chuvas isoladas

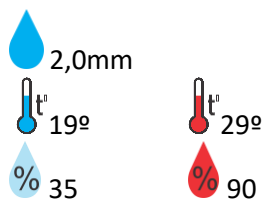
### Santa Helena

### Nova Aurora



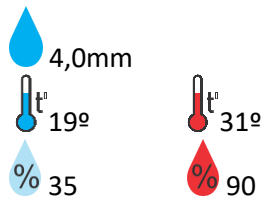
Predomínio de sol com  
variação de nebulosidade e  
possibilidade de pancadas  
de chuvas isoladas

### Ceres



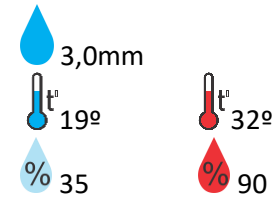
Predomínio de sol com  
variação de nebulosidade e  
possibilidade de pancadas  
de chuvas isoladas

### Goiatuba



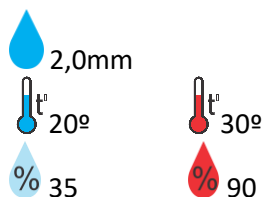
Predomínio de sol com  
variação de nebulosidade e  
possibilidade de pancadas  
de chuvas isoladas

### Davinópolis



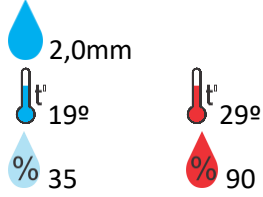
Predomínio de sol com  
variação de nebulosidade e  
possibilidade de pancadas  
de chuvas isoladas

### Rubiataba



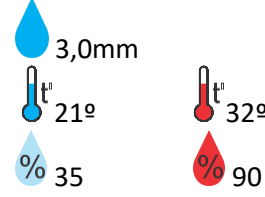
Predomínio de sol com  
variação de nebulosidade e  
possibilidade de pancadas  
de chuvas isoladas

### Flores de Goiás



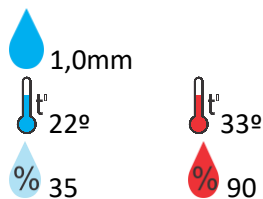
Predomínio de sol com  
variação de nebulosidade e  
possibilidade de pancadas  
de chuvas isoladas

### Goianésia

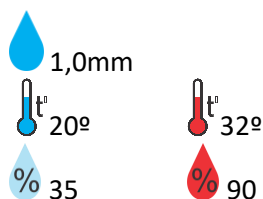


Predomínio de sol com  
variação de nebulosidade e  
possibilidade de pancadas  
de chuvas isoladas

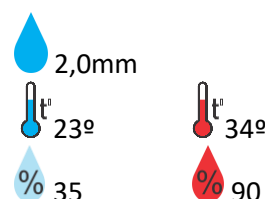
### Estrela do Norte



Predomínio de sol com  
variação de nebulosidade e  
possibilidade de pancadas  
de chuvas isoladas



Predomínio de sol com  
variação de nebulosidade e  
possibilidade de pancadas  
de chuvas isoladas



Predomínio de sol com  
variação de nebulosidade e  
possibilidade de pancadas  
de chuvas isoladas

**OBS:** As informações contidas nesse boletim do tempo levam em consideração dados das variáveis meteorológicas previstas por modelos meteorológicos e análise de imagens de satélite do dia 20/03/2022 às 14:00 horas.